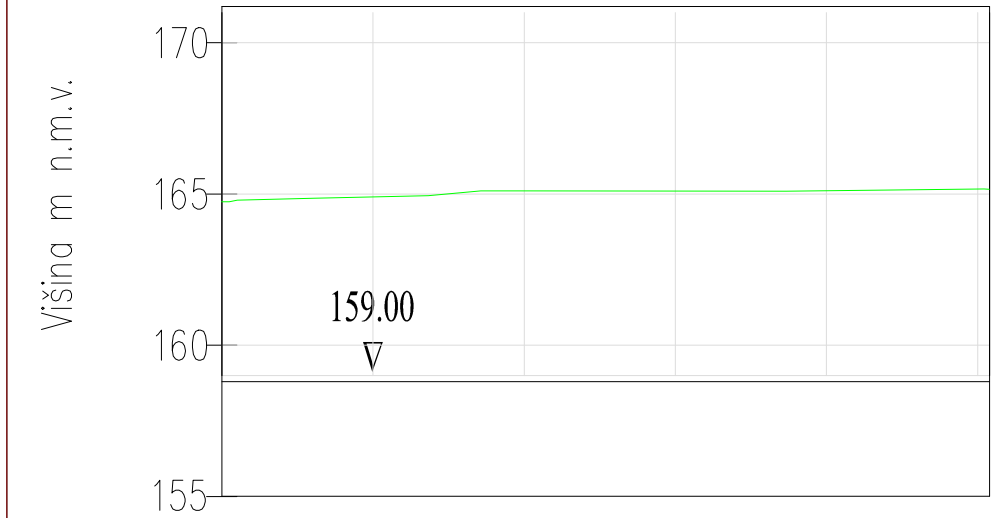
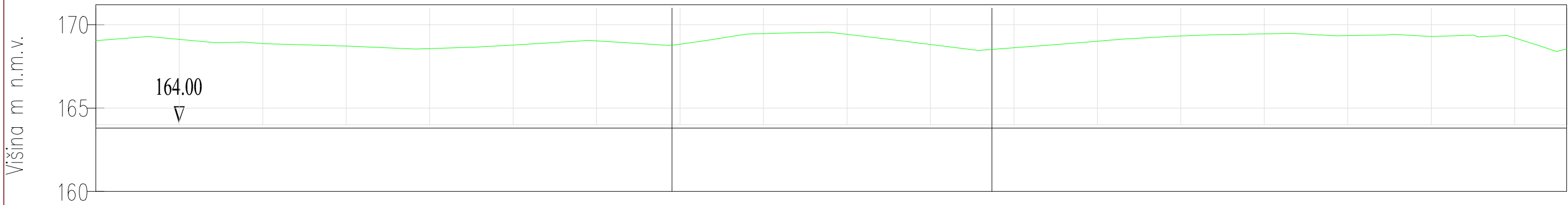






PROFIL 9  
M 1:1000/1000



PROFIL 10  
M 1:1000/1000



 <b>GEOFORMA</b> <small>POSREDOVANJE</small>		<b>GEOFORMA</b> s. r. o. Dimitčeva ulica 14, 1000 Ljubljana, Slovenija  bojana.janezic@geoforma.si  +386 (0)41 369 640  www.geoforma.si	Naziv:	ime in priimek	Podpis
			Odg.proj.:	Bojana Janežič, univ.dipl.inž.geologije	
			Avtor:	Bojana Janežič, univ.dipl.inž.geologije	RG0154
Naročnik:	Občina Brežice, Cesta prvih borcev 18, 8250 Brežice Slovenija			Številka projekta :	GG-20-2020
Investitor:	Občina Brežice, Cesta prvih borcev 18, 8250 Brežice Slovenija			Št.načrta / elaborata :	GG-20-2020
Objekt:	JP525062 Slovenska vas-Filipaž (400m)			Datum :	marec 2020
Vrsta projektne dokumentacije:	PZI			Merilo :	1:250
Vrsta načrta/ elaborata:	GEOLOŠKO-GEOTEHNIČNO POROČILO				
Vsebina/ naslov risbe:	VZDOLŽNI PROFILI 2020-P9 DO P10			Številka priloge :	5